

**Verordnung der Stadt Westerstede
zum Schutz der Einstände des Wildes
sowie der sonst frei lebenden Tiere vor Beunruhigungen**

Auf Grund des § 33 Abs. 2 des Niedersächsischen Gesetzes über den Wald und die Landschaftsordnung (NWaldLG) (Nds. GVBl. 11/2002 Seite 112), zuletzt geändert durch Gesetz vom 26.03.2009 (Nds. GVBl. Nr. 7/2009 S. 112) wird für das Gebiet der Stadt Westerstede verordnet:

§ 1

Schutzbestimmungen

- (1) Zum Schutz der Einstände des Wildes sowie der sonst frei lebenden Tiere vor Beunruhigungen sind Hunde innerhalb der in Absatz 2 angegebenen Schongebiete an der Leine zu führen, es sei denn, dass sie zur rechtmäßigen Jagdausübung, als Rettungs- oder Hütehunde oder von der Polizei, dem Bundesgrenzschutz oder dem Zoll eingesetzt werden oder ausgebildete Blindenführhunde sind.
- (2) Die Schutzbestimmungen gemäß Absatz 1 gelten für Schongebiete, die nachfolgend bezeichnet sind und deren Begrenzungen sich aus den anliegenden Kartenausügen (Anlagen 1 bis 10) ergeben:
 1. Moorflächen im Hohelieter Moor, angrenzend zur Kreisgrenze Friesland (Herrenmoor)
 2. Halsbekermoor
 3. Moorflächen um das Kleine Bullenmeer an der Kreisgrenze zum Kreis Leer
 4. Waldgebiet südlich Halsbek zwischen Bredehorner, Eggeloger und Karkhorner Straße sowie nördlich des „Grünen Weges“
 5. Waldgebiet Moorwinkel südlich Hasenweide
 6. Moorgebiet östlich der Halsbeker Straße und nördlich der Hollrieder Straße
 7. Wasserflächen zwischen der Hollrieder Str. und dem Alten Postweg
 8. Moorflächen nordwestlich der Hollwegerfelder Straße
 9. Waldgebiet „Wehlen“
 10. Waldflächen zwischen Kielburg und Halsbek
 11. Ihorster Waldflächen
 12. Waldgebiete zwischen der Liebfrauenstraße und Autobahn
 13. Waldgebiet westlich Halstrup und Teile vom Hössenbusch
 14. Waldgebiet zwischen der Straße Am Sülster und der Straße Zur großen Meede
 15. Waldgebiete beim Wittenheim und Herenkamp sowie beiderseits der Wittenheimer Straße
 16. Waldgebiet zwischen dem Nachtigallenweg, der Neuenburger Straße, der Ziegeleistraße und der Vareler Straße

17. Waldgebiet zwischen der Alpenrosenstraße, der Waldstraße und der Straße Streek
18. Waldgebiet südlich der Raschenstraße, Garnholterdamm, Am Barkenhorn, August-Lauw-Straße und der Straße Neuer Weg (nördlich der Autobahn)
19. Waldgebiet südlich der Waldstraße, der Großen Süderbäke, der Straßen Am Nesterhorn, Am Harmsloh und der Raschenstraße
20. Waldgebiet zwischen der Langebrügger Str., der Stellhorner Straße, der Autobahn und der Gemeindegrenze zur Gemeinde Bad Zwischenahn
21. Waldgebiet zwischen der ehemaligen Bundesstraße 75, der Straßen Stroen, An den Brookwiesen, Gieselhorster Kirchweg und östlich Richtung Omorikastraße
22. Waldgebiet um den Möhlenbült nach Fikensolterfeld, Torsholter Hauptstraße und Südholt, einschließlich Burgplatz
23. Waldgebiet Südholt nach Torsholt, Howieker Straße und Bahnlinsen Oldenburg – Leer sowie Ocholt – Westerstede
24. Waldgebiet Ollenharde – Howiek
25. Waldgebiete in Lindernerfeld
26. Landschaftsschutzgebiet Fintlandsmoor
27. Waldgebiete in Westerloyermoor
28. Waldgebiete und Hegebüsche zwischen Wachtendorfweg, Lübbersdamm und Westerstederfelder Bäke
29. Waldgebiet an der Biese in Seggern
30. Gebiet um den Linsweger Esch zwischen der Kleinburgforder Straße, der Neuenburger Straße und der Großen Süderbäke

§ 2

Ordnungswidrigkeiten

1. Ordnungswidrig nach § 42 Abs. 3 Nr. 7 NWaldLG handelt, wer vorsätzlich oder fahrlässig dem Gebot des § 1 zuwider handelt.
2. Die Ordnungswidrigkeit kann nach § 42 Abs. 4 NWaldLG mit einer Geldbuße bis zu 5.000,00 EURO geahndet werden.

§ 3

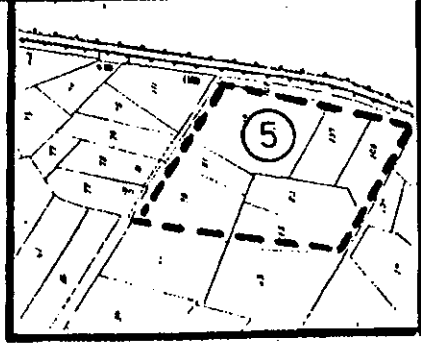
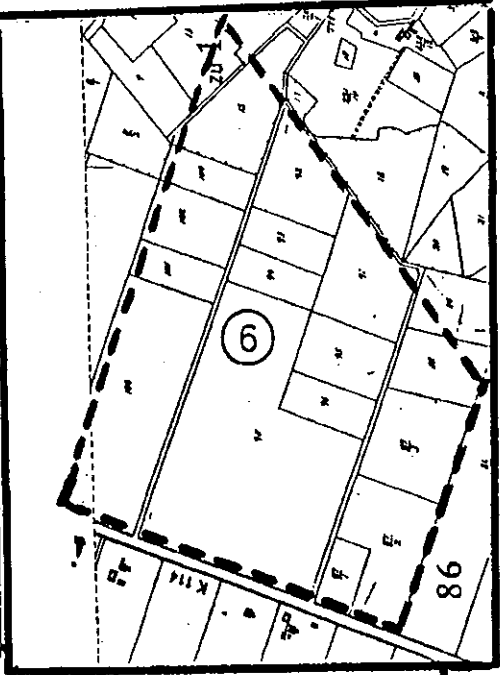
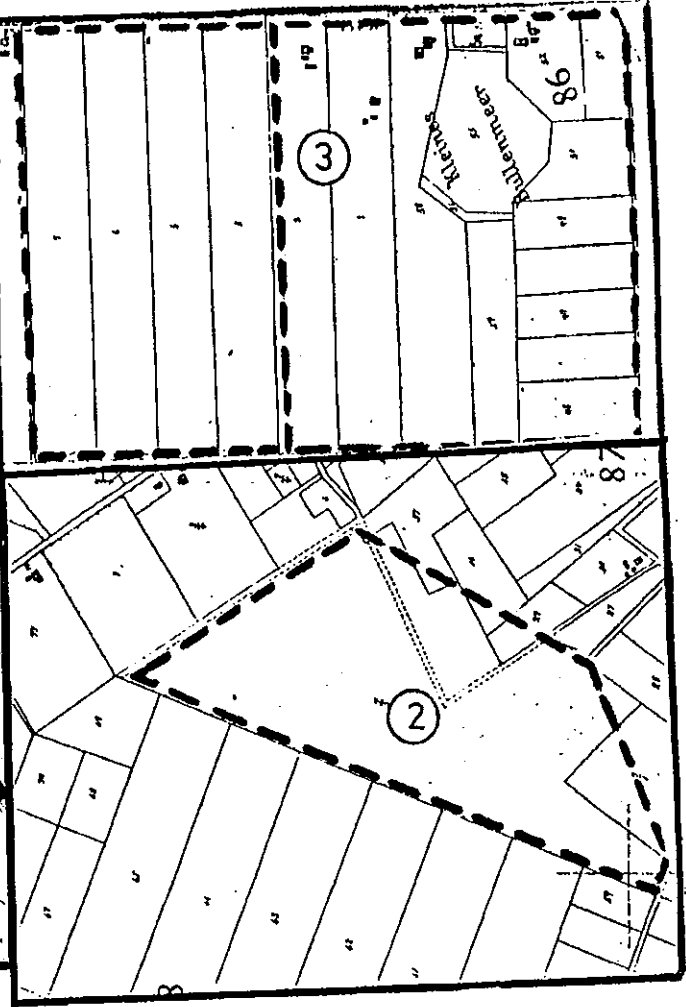
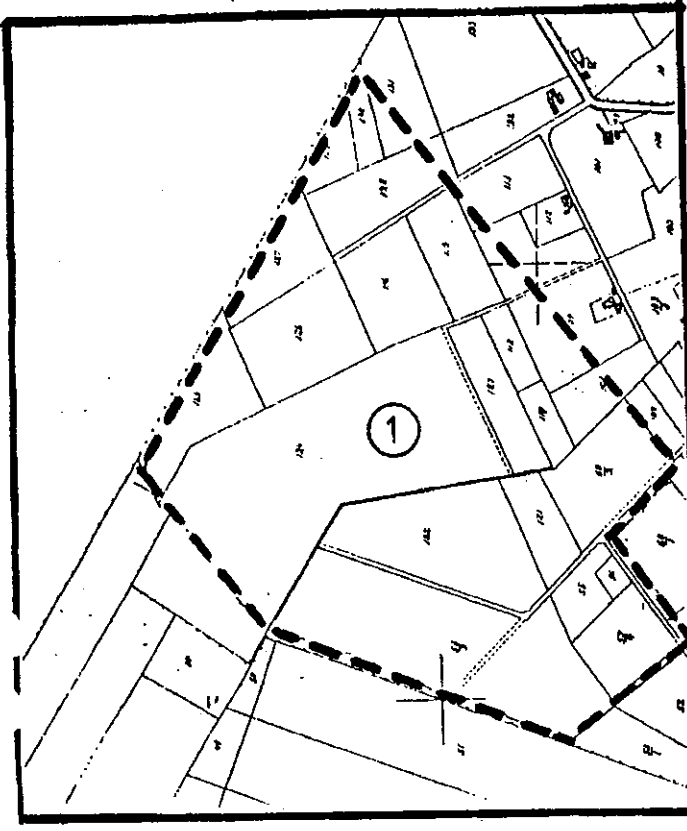
In Kraft Treten

Diese Verordnung tritt am Tage nach ihrer Bekanntmachung in Kraft.

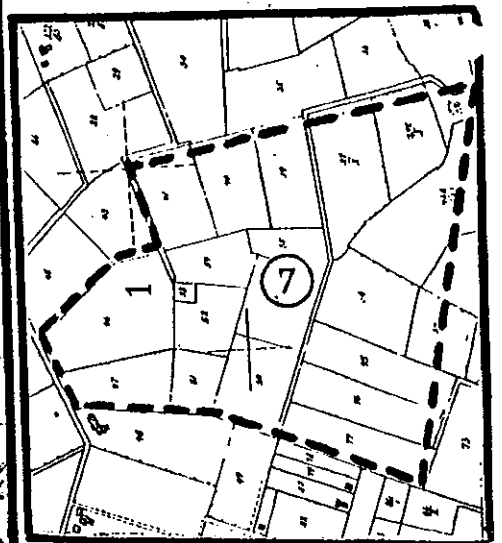
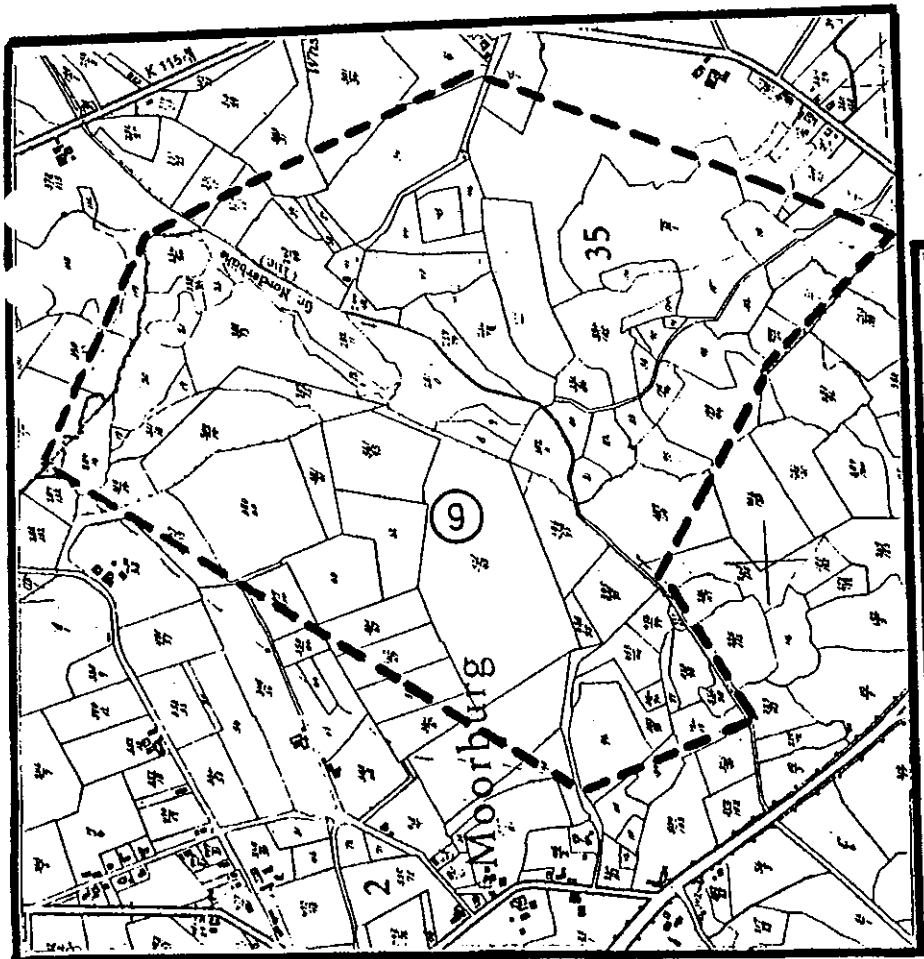
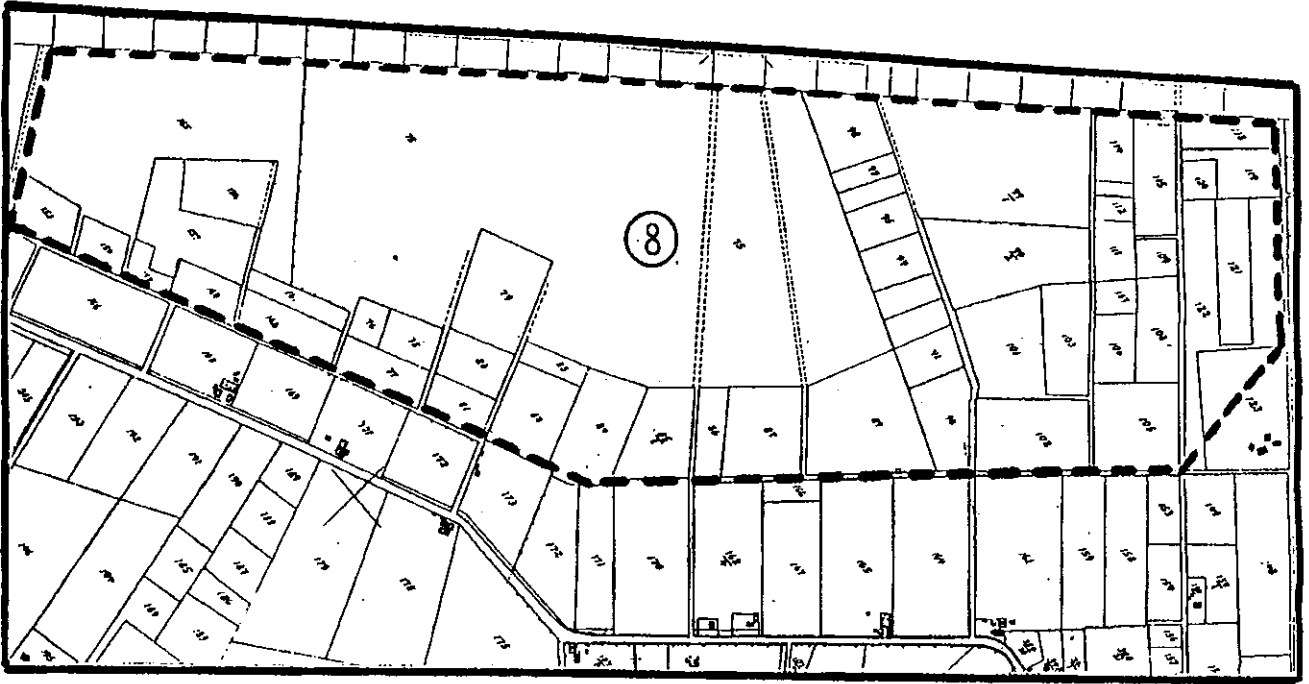
Westerstede, 04.10.2011

Klaus Groß
Bürgermeister

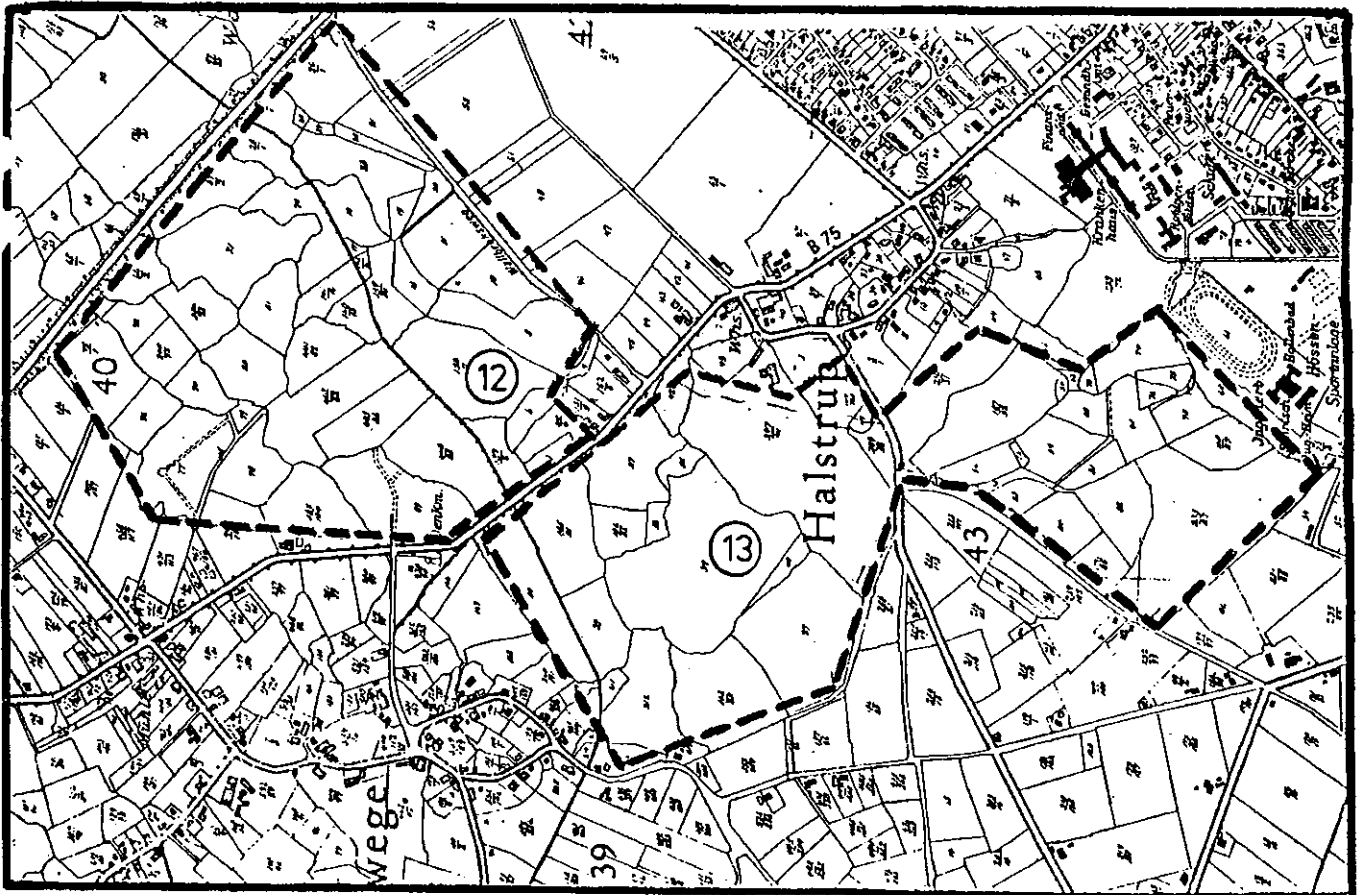
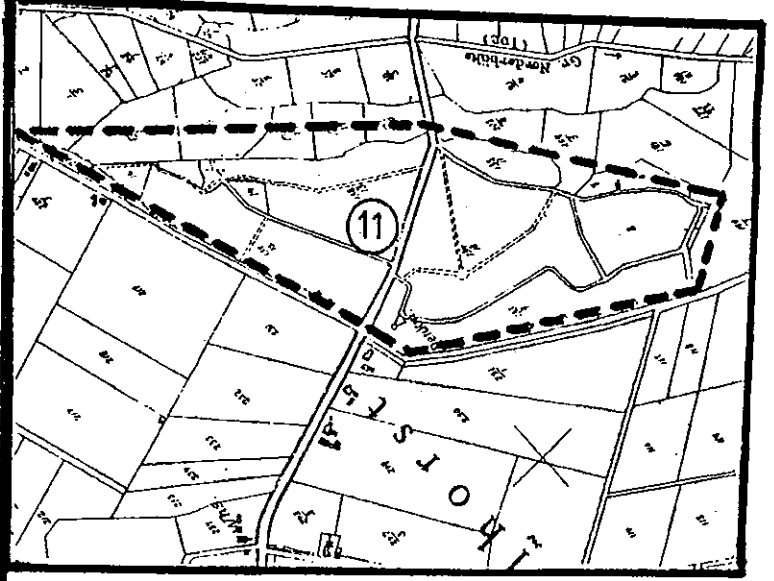
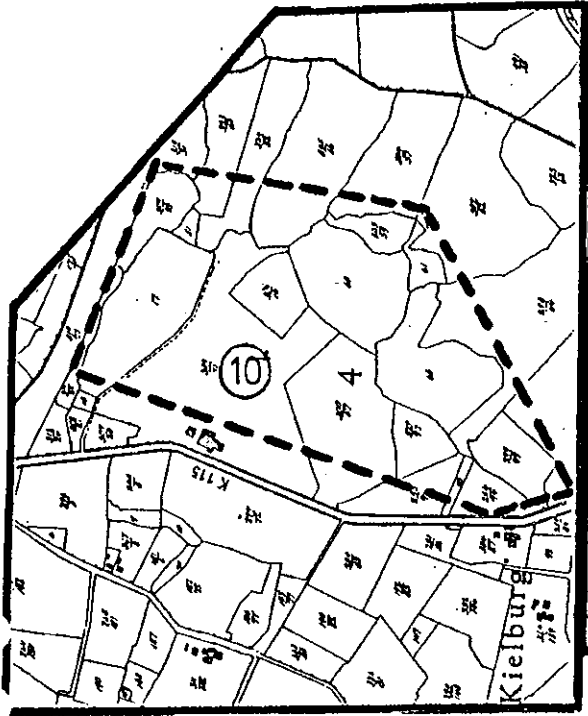
Anlage 1
(zu 1, Abs. 2, Ziffer 1 bis 6)



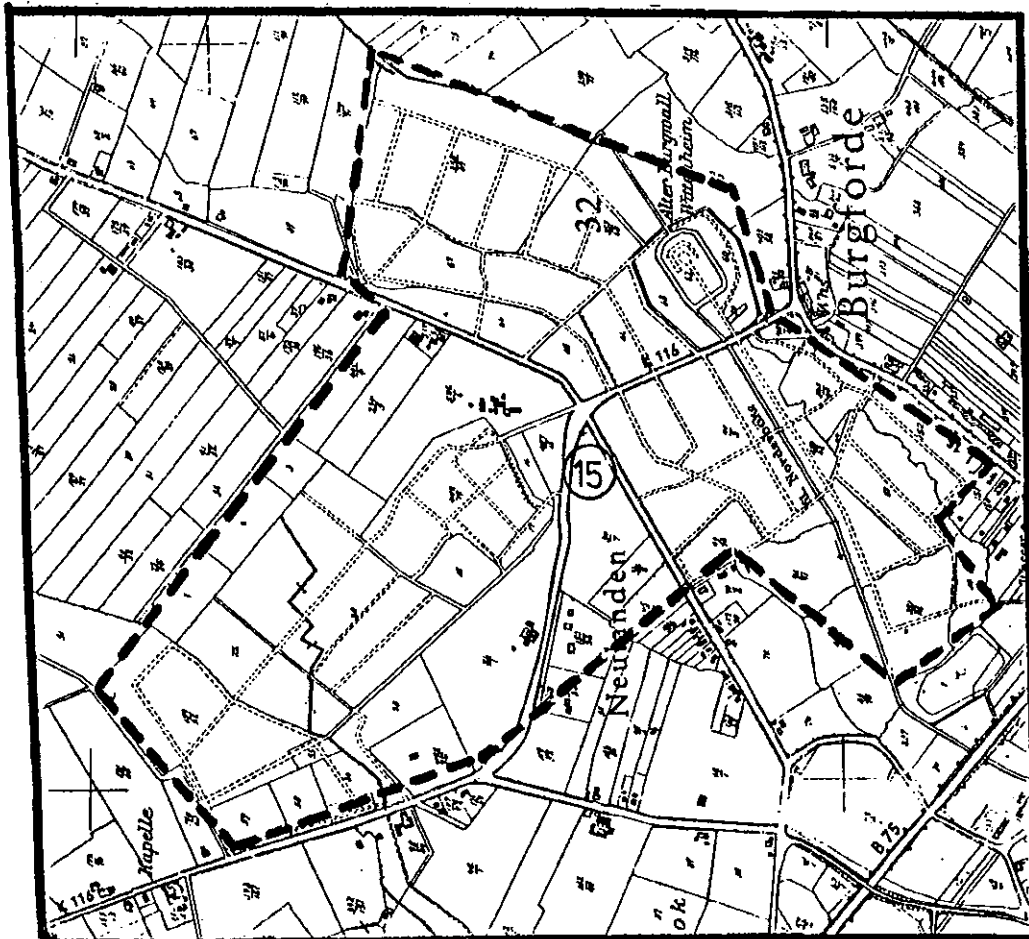
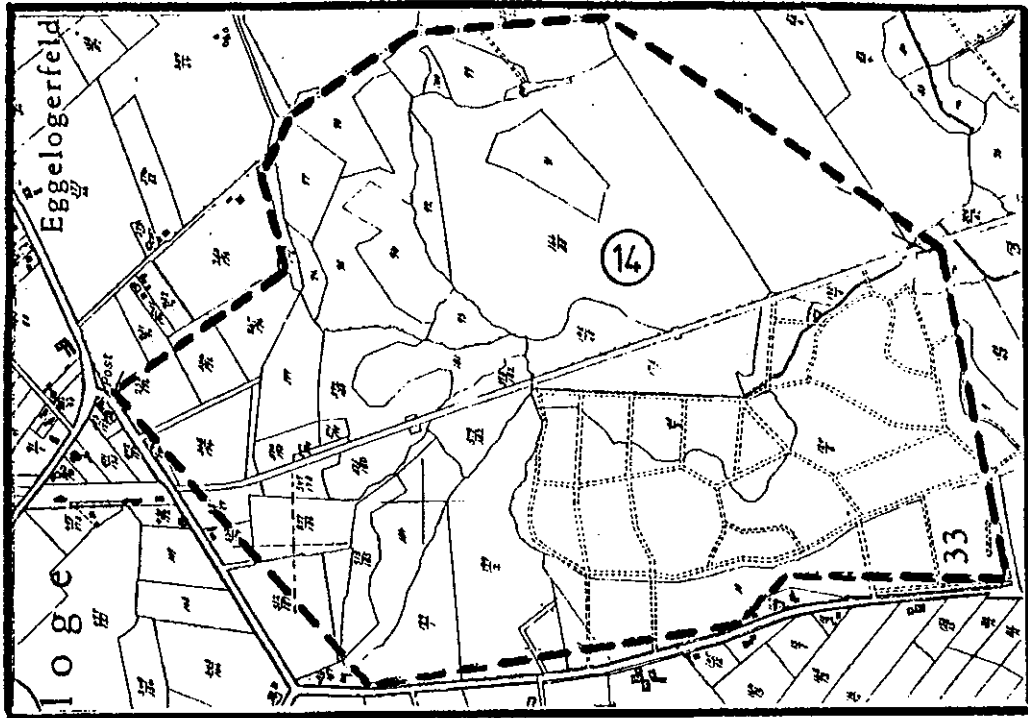
Anlage 2 (zu § 1, Abs. 2, Ziffern 7 bis 9)

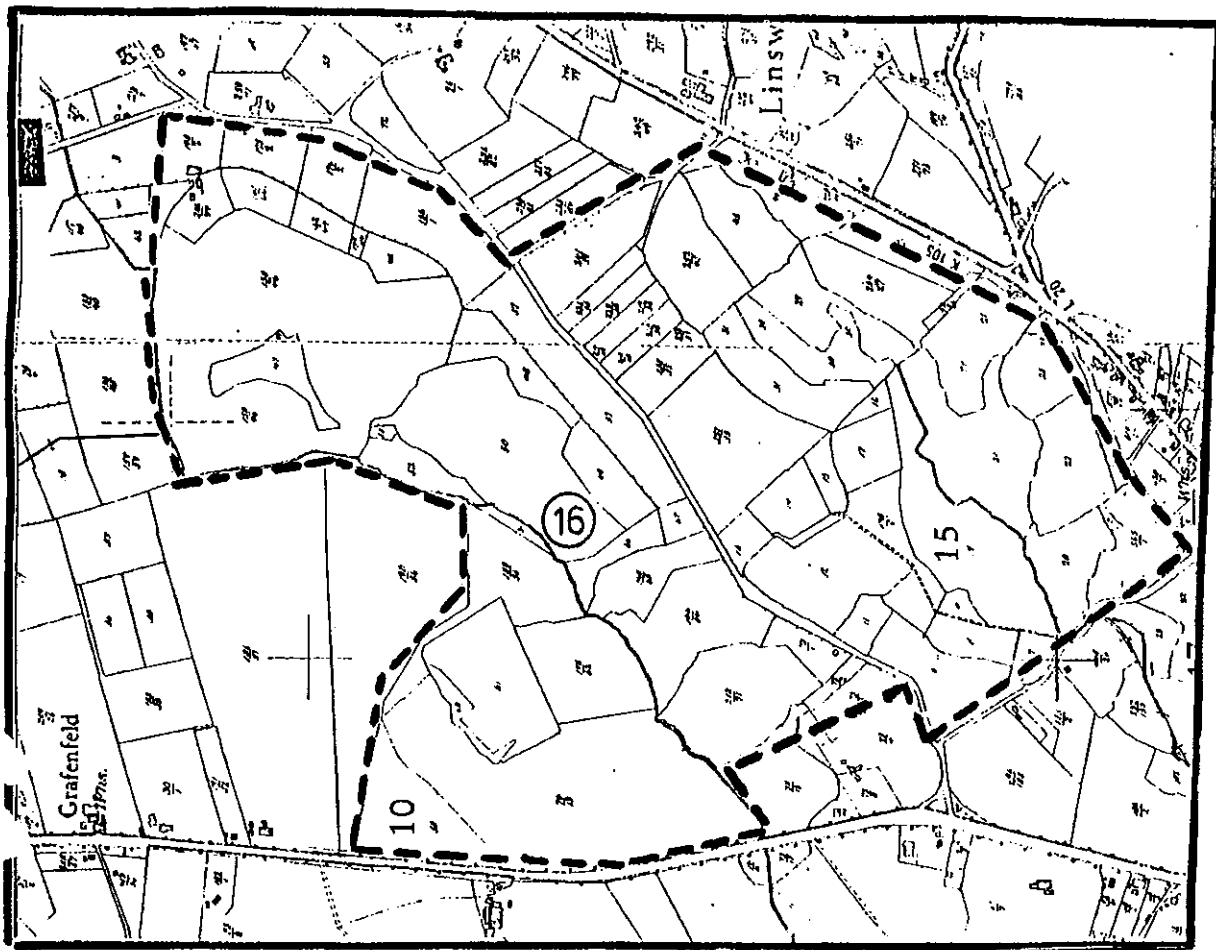


Anlage 3 (zu § 1, Abs. 2, Ziffern 10 bis 13)

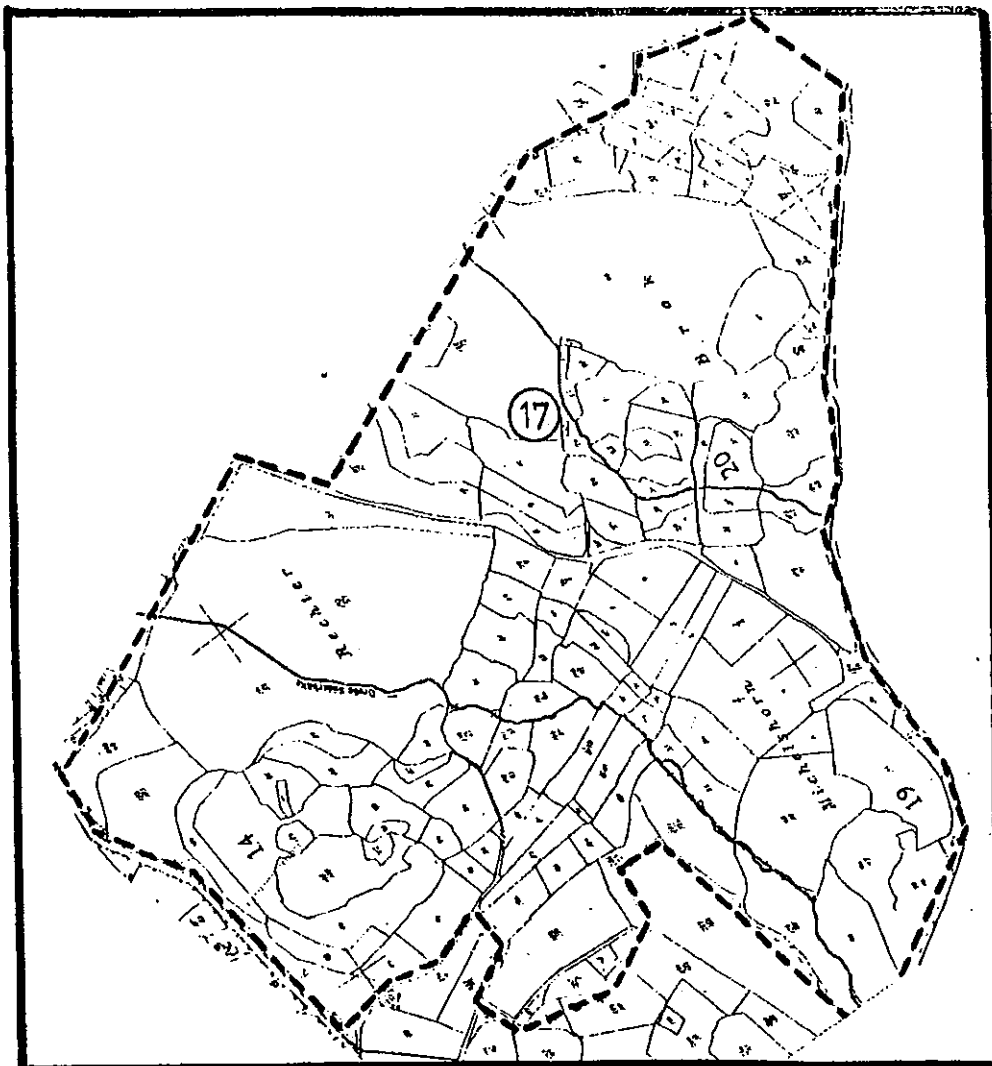


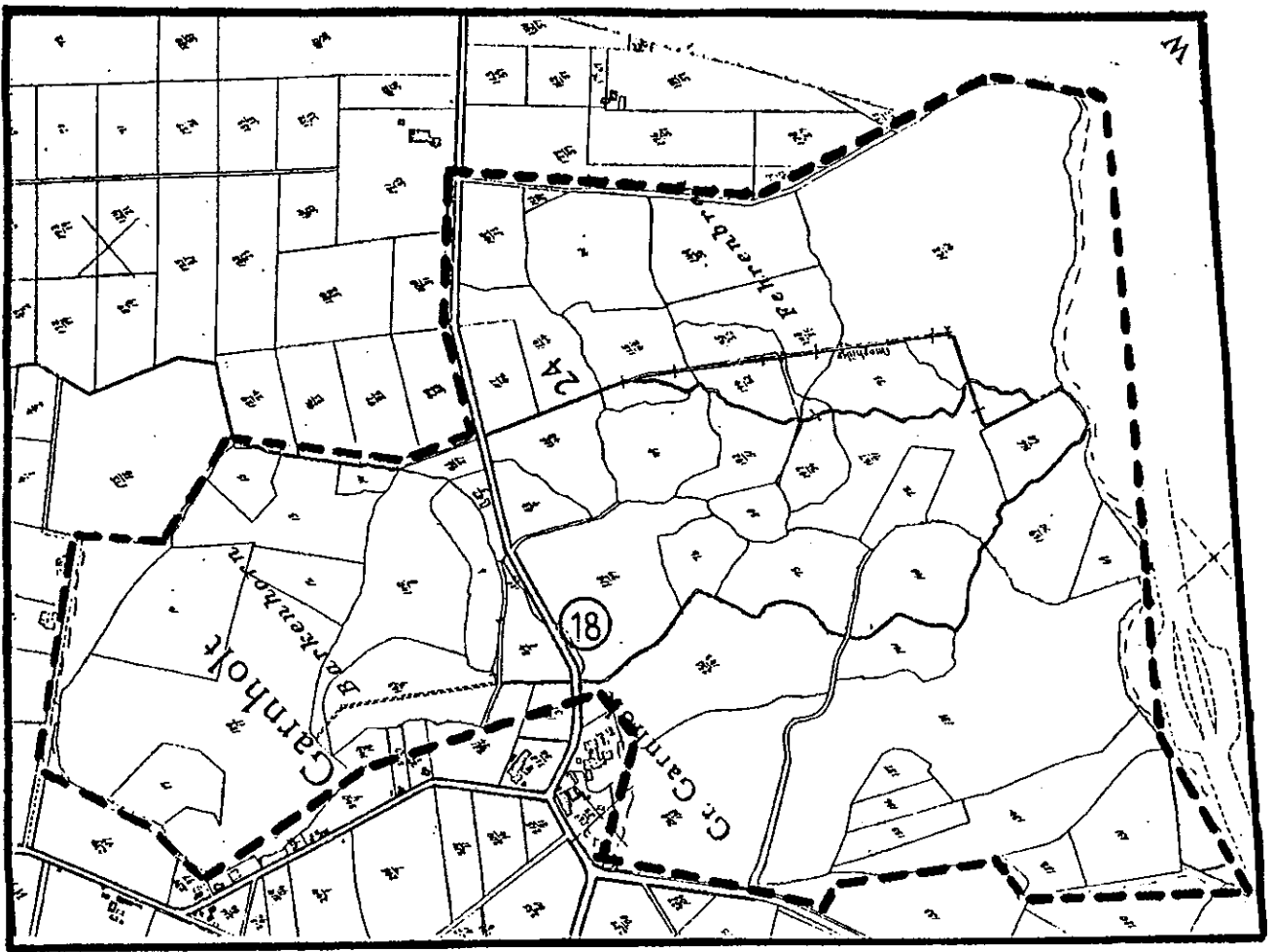
Inlage 4 (Zu § 1, Abs. 2, Ziffern 14 bis 15)



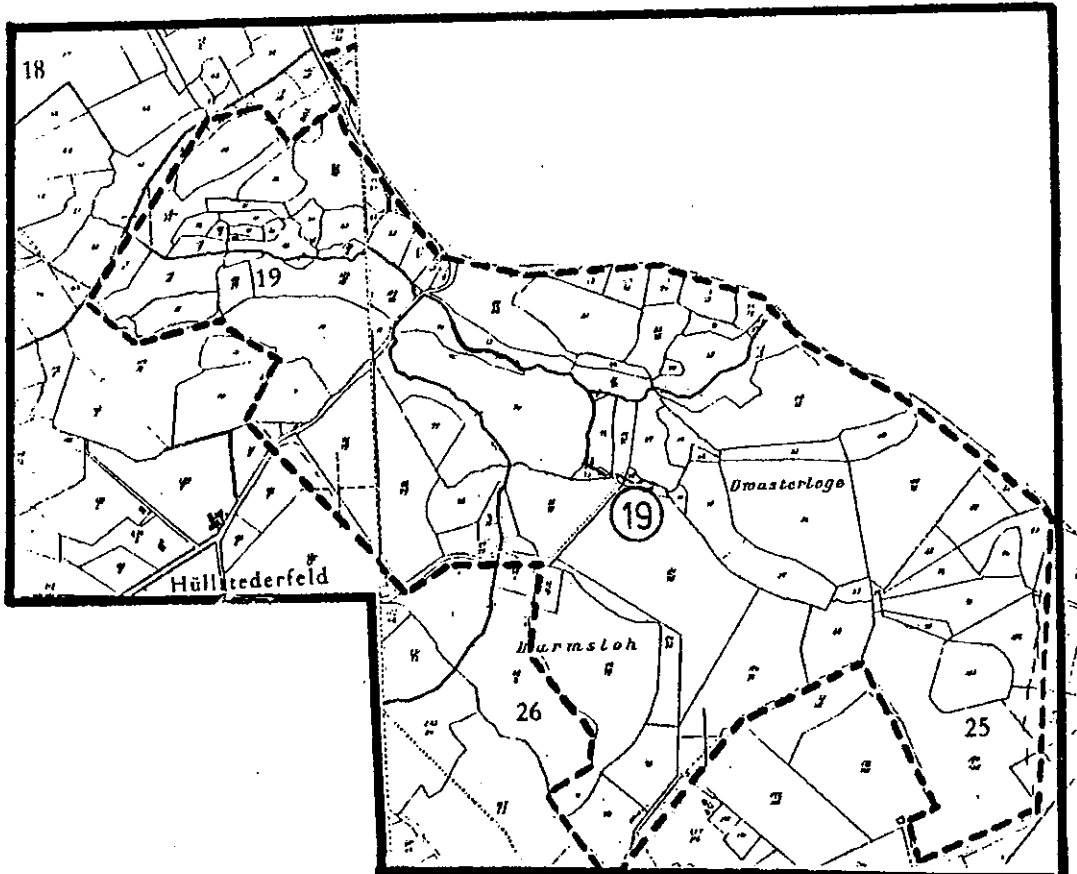


Anlage 5 (Zu § 1, Abs. 2, Ziffern 16 - 17)





Anlage 6 (Zu § 1, Abs. 2, Ziffern 18 bis 19.)

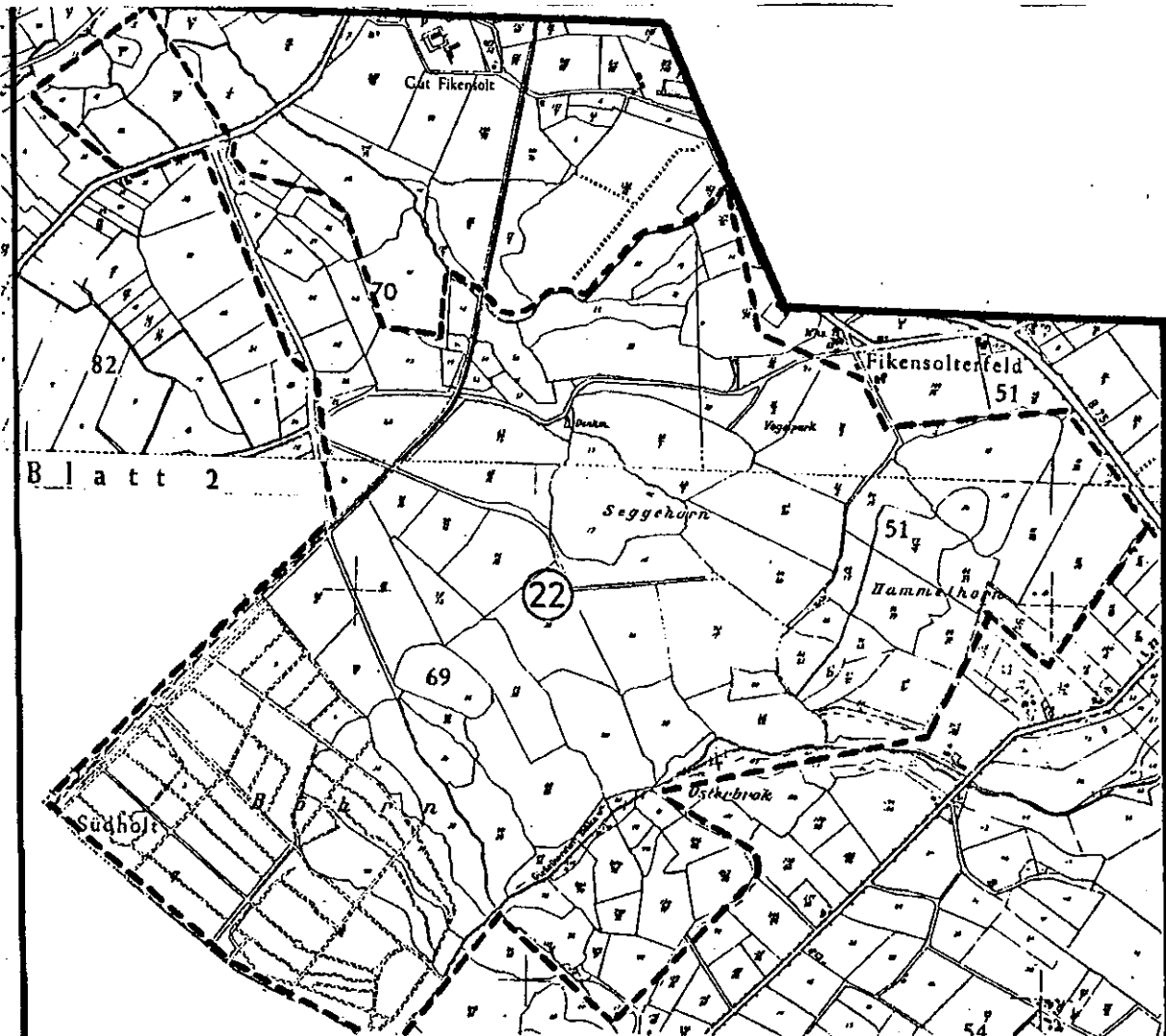
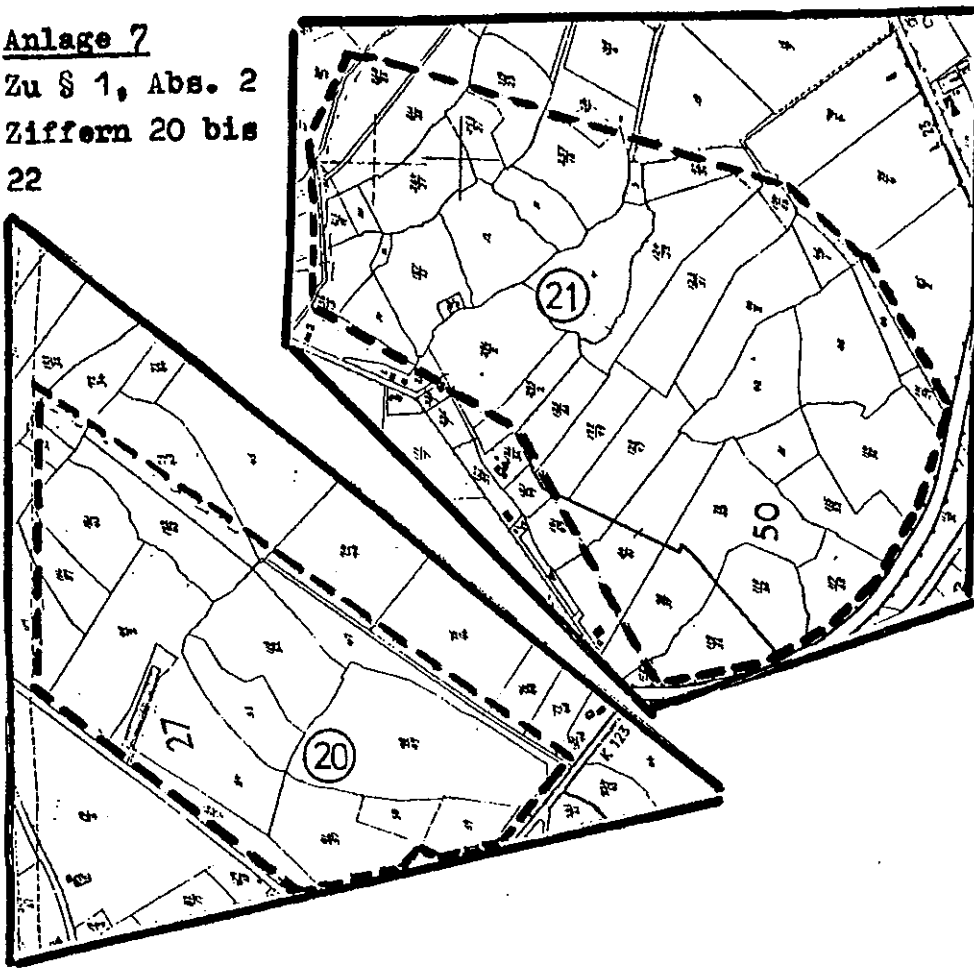


Anlage 7

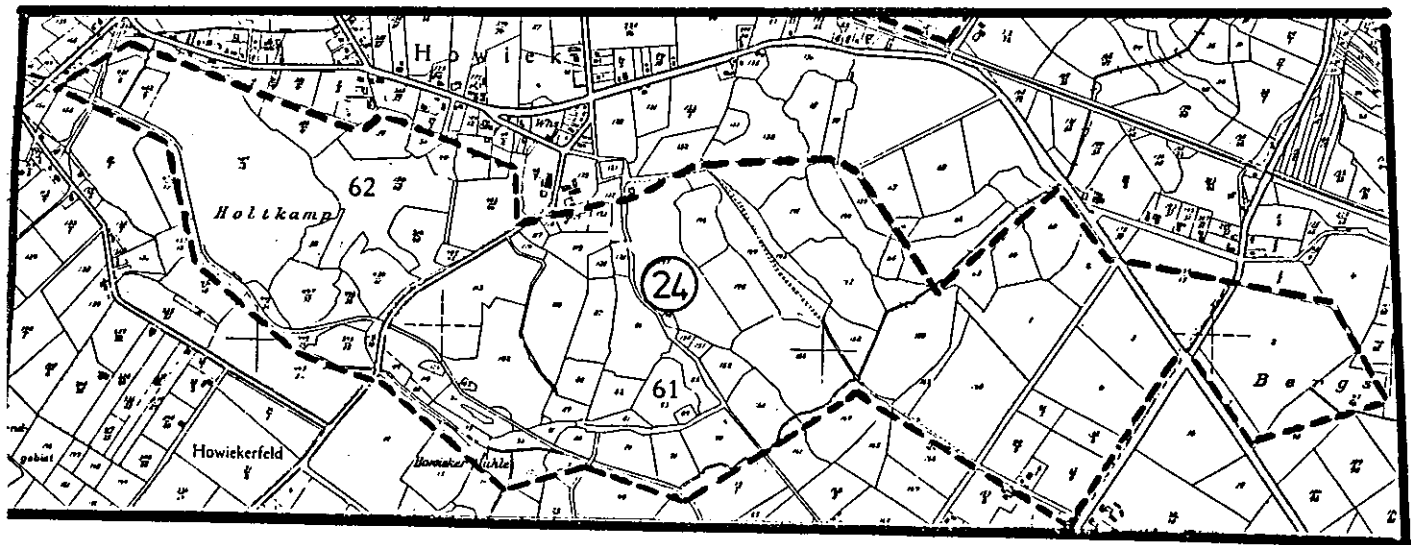
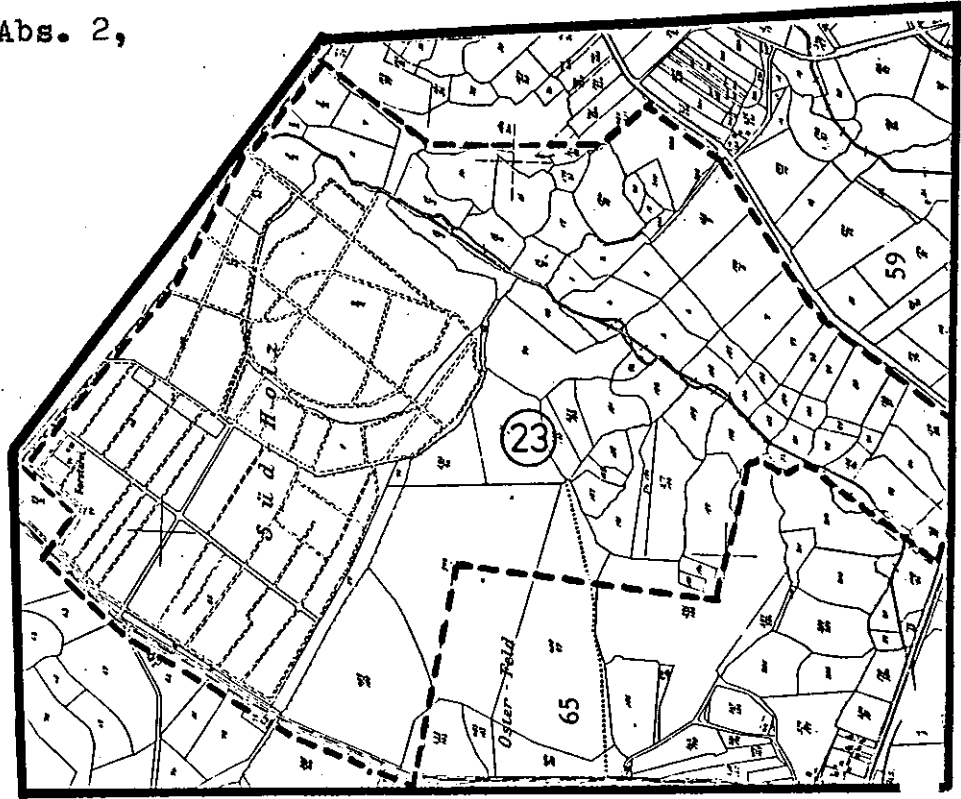
Zu § 1, Abs. 2

Ziffern 20 bis

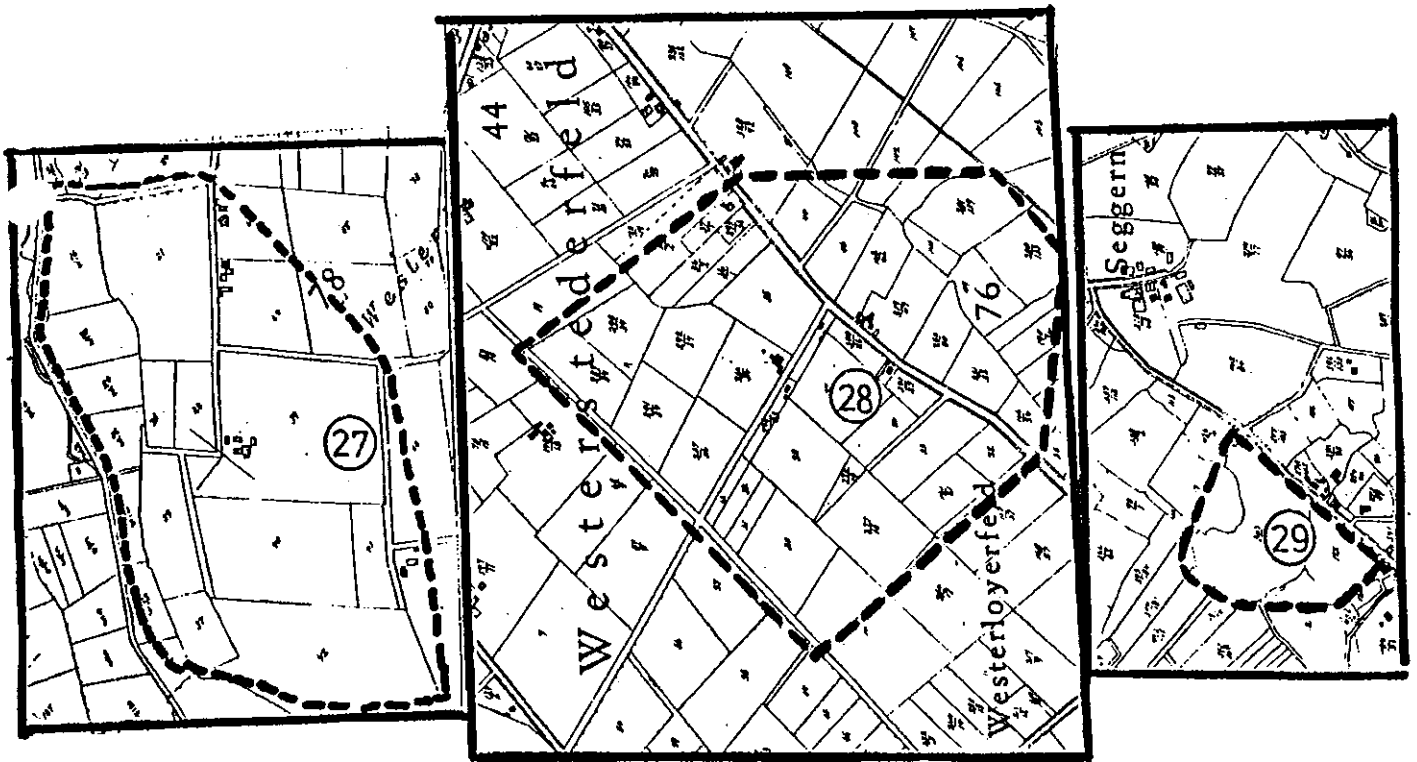
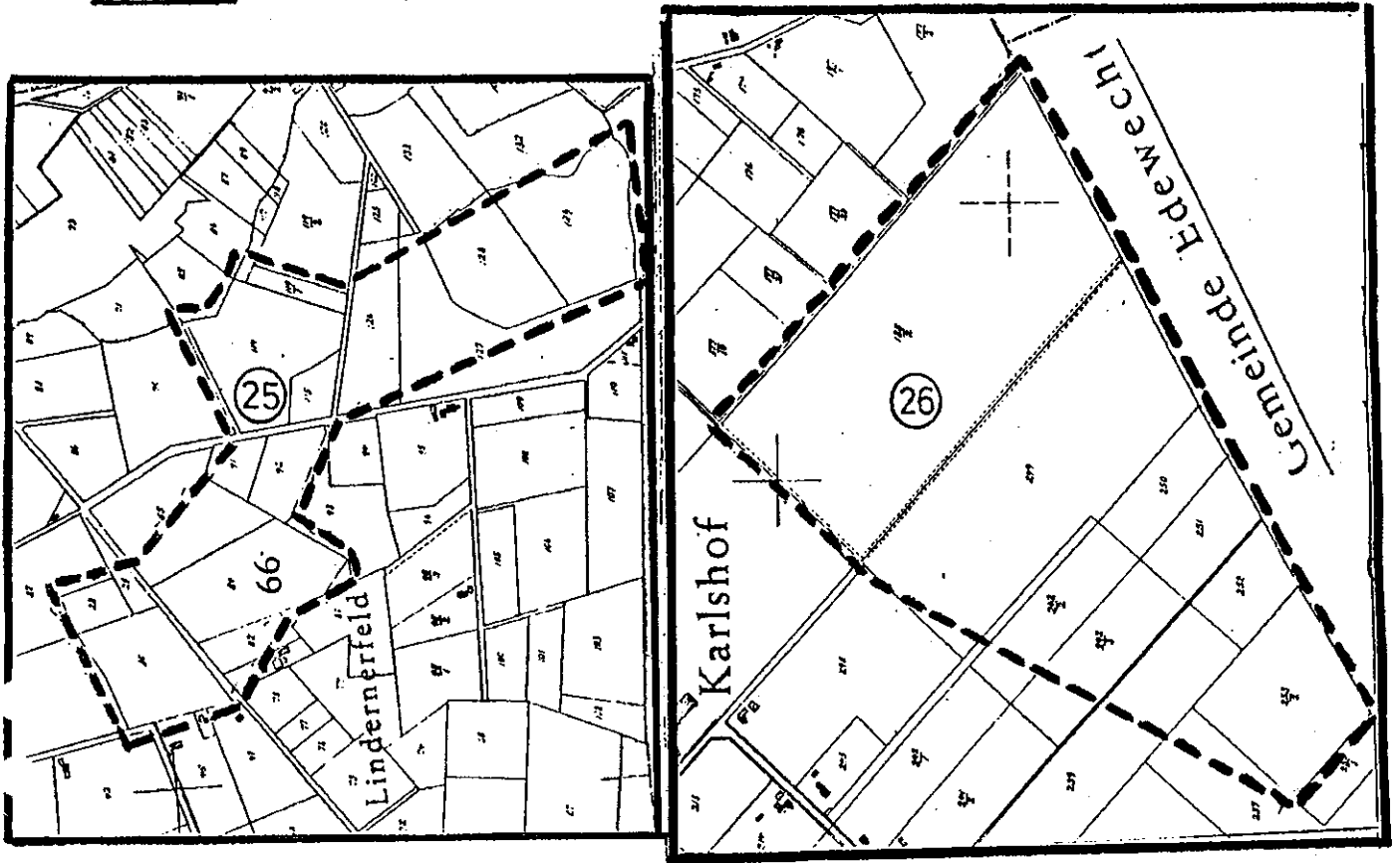
22



Anlage 8 (Zu § 1, Abs. 2,
Ziffern 23 bis 24)



Anlage 9 (Zu § 1, Abs. 2, Ziffern 25 bis 29)



Anlage 10 (zu § 1 Abs. 2 Ziffer 30)

